



MEMORIA DEL III TALLER

ELABORACIÓN DE LA ESTRATEGIA REGIONAL DE  
DESARROLLO RURAL BAJO EN EMISIONES DE SAN  
MARTÍN

MOYOBAMBA, 30 DE MAYO DE 2019.



**Elaborado por:**  
Yadira Díaz  
Conservación Internacional Perú

## Índice de contenidos

1. Presentación
2. Información general del taller
  - 2.1. Objetivos del taller
  - 2.2. Participantes
  - 2.3. Presentación e inauguración del taller
3. Ponencias
5. Conclusiones / recomendaciones

### Anexos 02

- a. Agenda del Taller
- b. Lista de participantes
- c. Acta de la reunión
- d. Panel fotográfico

## **1. Información general del taller.**

### **1.1. Objetivos del taller:**

- Informar los avances del proceso y cumplimiento de los compromisos asumidos.
- Socializar el piloto y conceptos básicos sobre Ordenamiento Agro Territorial.
- Presentar y aprobar las propuestas y el cronograma de trabajo para la realización del diagnóstico, estructura para la Estrategia Regional de Desarrollo Rural Bajo en Emisiones y Agenda de capacitación.

### **1.2. Participantes**

46 participantes, representados por:

- Gobierno Nacional: PNCB del MINAM.
- Regional de San Martín: Gerencias Regionales, Direcciones sectoriales como DRASAM, DIRESA, DIREPRO, DREM, DRTC, DRVCS, ORDEPISAM, SBPRyER, IRCETUR y DRE; Proyectos especiales como PEAM y PEHCBM.
- Institucionales aliadas como Solidaridad, CIMA, CI y EII.

De los cuales, 22 participantes fueron hombres y 24 mujeres.

### **1.3. Presentación e inauguración**

El taller se inició con el protocolo de apertura a cargo del Ing. Neisser Bartra Ramírez, en representación del Gobierno Regional de San Martín, quienes saludaron a los representantes del Grupo Técnico y agradecieron su aporte en el proceso de la elaboración de la Estrategia Regional de Desarrollo Rural Bajo en Emisiones del Departamento de San Martín, invitando a los presentes a participar activamente en el desarrollo de la agenda.

Posterior a ello, se realizó la presentación de cada participante, para posteriormente dar lectura del acta del II Taller desarrollado el 08 de mayo de 2019, en la cual se establecieron acuerdos, los mismos que se informó sobre el cumplimiento de cada uno de ellos, según se describe en el power point sustentado por la Econ. Melisa Arévalo de la SGPE.

## 2. Ponencias

### 2.1. Presentación a cargo de Carlos del Aguila – DDCA/GRPyP: Ordenamiento Agro Territorial (OAT): Conceptos básicos y avances

El Ordenamiento Agroterritorial San Martín, es un proceso liderado por el Gobierno Regional de San Martín a través de la Dirección Regional de Agricultura, la metodología del proceso se encuentra aprobado a través de una RER N° 737-2018-GRSM-GR, y cuenta con el visto bueno de MINAGRI; este proceso se implementará con fondos públicos a través de un Proyecto de Inversión, por un monto de S/. 6,628,766.23, por un periodo de 3 años.

Este proceso proveerá las herramientas técnicas y de gestión sobre el territorio que tienen impacto directo sobre las actividades agrícolas e integra a estas el criterio de conservación, siendo fundamental tomar en cuenta el OAT como base para la planificación sobre las áreas con aptitud agrícola.

### 2.2. Presentación a cargo de Alex Reátegui – CIMA: Análisis integrado de causas de deforestación y cambio de uso de tierra en el departamento de San Martín.

Proceso liderado por CIMA, y tomando como punto de partida la metodología DriveNet desarrollada por ICRAF, la misma que permitirá identificar los mecanismos causales de la deforestación y del cambio de uso de tierra.

De los avances, se destacan de la primera etapa, la recopilación de información contextual sobre los potenciales causas y agentes de deforestación y sobre la dinámica pasada (y/o futura) del cambio de uso, mediante la recopilación e integración en una base de datos de información que incluye informes de investigaciones, proyectos o estudios de direves de deforestación existentes, informes técnicos.

#### 2.2.1. Descripción de información y datos secundarios recopilados

- Zonificación económica ecológica del departamento de San Martín.
- Fortalecimiento institucional del gobierno regional de San Martín en materia de recursos forestales con creación y puesta en marcha de la ARA.
- San Martín: Análisis económico del impacto del desarrollo alternativo, en relación a la deforestación y la actividad cocalera.
- Interpretación de la dinámica de la deforestación en el Perú y lesiones aprendidas para reducirlas.
- Análisis situacional de los principales commodities peruanos con riesgo de deforestación.
- Informe económico y social de la región San Martín.
- Avances en el desarrollo de salvaguardas para REDD+ en la región San Martín.

### **2.2.2.** Elaboración de un documento síntesis de caracterización del contexto de la región

El documento síntesis fue el resultado de la sistematización y del análisis de los documentos e información (proyectos & estudios, políticas & estrategias, y datos espaciales) que consideramos relevantes y decidimos integrar en las respectivas bases de datos. El documento debe incluir:

- Una caracterización del contexto territorial (deforestación y cambio de uso) en la jurisdicción, incluyendo un listado de los distritos con más bosque, con más pérdida de bosque y con deforestación más activa en los últimos 15 y 5 años (según los datos).
- Un listado de causas directas de deforestación y cambio de uso.
- Un listado de grupos de agentes asociados a las causas directas de deforestación y cambio de uso.

### **2.2.3.** Programación de talleres

se ha priorizado aquellos sectores en los que se ha observado una mayor dinámica de la deforestación en los últimos años, mediante el análisis de información del portal GEOBOSQUES del MINAM, así como información complementaria generada por el propio Gobierno Regional de San Martín, y otras instituciones de la región.

- En el distrito de Awajun, provincia de Rioja, se identificarán y analizarán las causas de la deforestación únicamente de éste distrito, en la medida que se ha identificado que es en el territorio de las Comunidades Nativas en donde se ha generado una mayor dinámica de la deforestación.
- En la localidad de Pelejo, capital del distrito de El Porvenir, en la provincia de San Martín, se analizará los cambios ocurridos en los distritos Chipurana, Barranquita, Huimbayoc y del propio distrito de El Porvenir.
- En la localidad de Shamboyacu, capital del distrito del mismo nombre, en la provincia de Picota, se analizará los cambios ocurridos en los valles del Ponaza y Mishquiyacu.
- En la localidad de Uchiza, capital del distrito del mismo nombre, en la provincia de Tocache, se analizará los cambios ocurridos en el distrito de Tocache, Nuevo Progreso y del propio distrito de Uchiza.

## **2.3. Presentación a cargo de Jerzy Virhuez – Solidaridad: Contextualización el Desarrollo Rural Bajo en Emisiones – Ideas iniciales del piloto**

En la presentación se destaca los principales datos asociados al cambio de uso de suelo en periodo 2000 – 2017, y su interrelación con las principales políticas implementadas en el ámbito regional, en ese escenario se propone la elaboración de la ERDRBE y el Plan de Inversiones en el marco el proceso de actualización del PDRC.

La ERDRBE, prevé definir cual es el cambio o transformación esperada en una región o departamento para incrementar su producción de manera sostenible, reducir la deforestación, conservar la biodiversas e incluir a actores claves en el desarrollo rural.

En ese proceso de análisis, se identifican los principales productos que contribuyen al PBI, siendo 6 cultivos (arroz, maíz, plátano, cacao, café y palma) los que destacan en un aporte mayor a 2 millones de soles. Asimismo, en un ensayo de modelamiento se identifican 30 cultivos óptimos para establecer en el territorio por sus condiciones y requerimientos edafoclimáticos. (Fuente: DRASAM)

De los criterios o condiciones para la priorización del ámbito piloto se propone: Condiciones habilitantes, mercado, industria, revolución productiva sostenible e institucionalidad.

#### 2.4. Presentación a cargo de Yadira Díaz – CI Perú: Propuesta de agenda de capacitación

Se procedió a presentar la propuesta de agenda de capacitación, con el objetivo de socializar y validar en el pleno del taller las temáticas a priorizar, esta propuesta identifica como actores a quiénes se fortalecerá a los miembros del GT responsable de la elaboración de la ERDRBE, en adelante se presenta el listado:

Objetivo	Temas	Priorizar Si/No
<b>Objetivo 1: Fortalecer capacidades para generar e implementar una estrategia regional para evitar deforestación y degradación del bosque.</b>	1. Política nacional de cambio climático.	
	2. Impulsar un programa de inversiones regional para proyectos de conservación.	
	3. Estrategias de negociación	
	4. Legislación forestal	
	5. Recursos humanos, transparencia en funciones y roles del Estado.	
	6. Imagen de organizaciones relacionadas con el bosque	
<b>Objetivo 2: Fortalecer capacidades para la implementación de la estrategia.</b>	1. Ordenamiento del territorio	
	2. Resolución de conflictos	
	3. Agricultura y ganadería sostenible	
	4. Reciclaje/reutilización de residuos agrícolas	
	5. Acuerdos de conservación	
	6. Promoción de proyectos sociales (alternativas productivas) y ambientales.	
	7. Silvicultura preventiva	
	8. Restauración de áreas	
	9. Monitoreo de actividades ilegales.	
	10. Ingresos provenientes del bosque	
	11. Ingresos de actividades alternativas	
<b>Objetivo 3: Permitir la cooperación interinstitucional para el establecimiento de procesos normativos entre los niveles de gobierno.</b>	1. Análisis y actualización de las causas y agentes de la deforestación.	
	2. Evaluación del impacto social y ambiental.	
	3. Generación de alianzas entre sectores y niveles de gobierno para reducir deforestación.	
	4. Políticas de corto, mediano y largo plazo articuladas entre sectores	

Objetivo	Temas	Priorizar Si/No
	5. Importancia de los ecosistemas forestales (apropiamiento temático)	
	6. Coordinación interinstitucional	
	7. Monitoreo de tala ilegal	
<b>Objetivo 4: Fortalecer capacidades relacionadas al manejo del territorio y a prácticas extractivas/productivas sostenibles</b>	1. Sobreposición de categorías de tenencia de tierra.	
	2. Catastro único.	
	3. Saneamiento de la georeferenciación de los títulos.	
	4. Certificación forestal.	
	5. Monitoreo de especies emblemáticas	
	6. Áreas de alto valor para la conservación.	
	7. Modernización de la red de estaciones meteorológicas.	
	8. Identificación de riesgos.	
	9. Planes de prevención de desastres naturales.	

Sobre la agenda de capacitación, el pleno acordó someter a votación la priorización de los temas que serán parte de los módulos de capacitación, teniendo como resultados:

OBJETIVO	TEMAS	Voto
<b>Desarrollo rural bajo en emisiones, conceptos, políticas públicas y casos</b>		
<b>Objetivo 1: Fortalecer capacidades para generar e implementar una estrategia regional para evitar deforestación y degradación del bosque.</b>	1. Política nacional, regional, cambio climático, bosques y biodiversidad.	19
	2. Mecanismos para el diseño-ejecución de un programa de inversiones regional para proyectos de conservación u uso sostenible.	13
	5. Recursos humanos, transparencia en funciones y roles del Estado.	14
<b>Objetivo 2: Implementar capacidades para la implementación de la estrategia</b>	1. Ordenamiento del territorio: ZEE, ZF, CUSAF, NF, Acuerdos de conservación.	20
	2. Estrategias de negociación para la resolución de conflictos. Sub tema: Derechos y cosmovisión de PPII.	20
	3. Agricultura y ganadería sostenible (incluyendo Silvicultura preventiva, Reciclaje/reutilización de residuos agrícolas.)	20
	4 enfoques transversales: Interculturalidad y Enfoque de Género.	18
	5. Promoción de proyectos sociales (alternativas productivas) y ambientales.	18
	6. Restauración de áreas	13
<b>Objetivo 3: Permitir la cooperación interinstitucional para el establecimiento de procesos normativos entre los niveles de gobierno.</b>	1. Mecanismos de fortalecimiento de alianzas entre sectores y niveles de gobierno para reducir deforestación y mejorar la competitividad: Coordinación interinstitucional	15
	2. Políticas (PDRC, PDLC, PEI, POI, PT, ERCC) de corto, mediano y largo plazo articuladas entre sectores	9
	3. Importancia de los ecosistemas ecosistémicos, biodiversidad, forestales (apropiamiento temático)	15
<b>Objetivo 4: Fortalecer capacidades relacionadas al manejo del territorio y a prácticas extractivas/productivas sostenibles</b>	1. Catastro único: Sobreposición de categorías de tenencia de tierra, Saneamiento de la georreferenciación de los títulos.	17
	2. Catastro único: Sobreposición de categorías de tenencia de tierra, Saneamiento de la georreferenciación de los títulos.	17
	3. Certificación forestal: Plantaciones forestales y bosque primario	15
	4. Áreas de alto valor para la conservación: Monitoreo de especies emblemáticas.	14
	5. Gestión de riesgos: Planes de prevención de desastres naturales.	21
<b>Objetivo 5: Fortalecer los mecanismos de comunicación entre actores para afianzar la gestión de la estrategia</b>	Según la Estrategia	

Sobre este listado de priorización, el equipo técnico propondrá el mecanismo del cómo se implementará los módulos de capacitación y su acreditación, teniendo en cuenta los plazos establecidos en la hoja de ruta de la ERDBE.



### **3. Conclusiones / recomendaciones.**

- Se identifica la estrategia de intervención y el cronograma de talleres para el diagnóstico de las causas de deforestación con los diversos actores según la metodología establecida.
- Se aprueba la agenda de capacitación, incluyendo temas de interés como: Enfoques transversales como interculturalidad y género, Ordenamiento Territorial y sus diversos instrumentos de gestión. El Grupo Técnico elaborará la propuesta de implementación de los módulos de capacitación acompañado del cronograma de ejecución.
- Socializar los resúmenes de las reuniones, para informar a los miembros que asisten de una manera intermitente a las convocatorias.

#### 4. Anexos.

##### a. Agenda del taller

Taller: “Elaboración de la Estrategia Regional de Desarrollo Rural Bajo Emisiones de San Martín:  
III Taller de Trabajo”  
Moyobamba, miércoles 08 de mayo, 2019



Auditorio de la Dirección Regional de Vivienda Construcción y Saneamiento – Av. Almirante Grau # 757 -  
barrio de Calvario, Ciudad de Moyobamba



Taller: “Elaboración de la Estrategia Regional de Desarrollo Rural Bajo Emisiones de San Martín:  
III Taller de Trabajo”

Moyobamba, miércoles 08 de mayo, 2019

**1. Contexto general:**



El desarrollo rural regional es un proceso dinámico, sustentado y determinado por las personas que viven en un territorio, sus organizaciones y su administración. Precisamente el desarrollo exige innovaciones. Tales innovaciones ayudan a solucionar problemas y conducen a cambios, los cuales, por su parte, alteran los equilibrios existentes, es decir, las innovaciones suscitan también resistencia. Toda solución de un problema produce de inmediato nuevos problemas.

El desarrollo rural de las regiones solo será viable si su población aprende a identificar y superar, en base a ejemplos, los factores causantes del subdesarrollo que se presentan en su propio medio. En este contexto, queda en evidencia la necesidad de lograr un desarrollo bajo en emisiones, que desacople el crecimiento económico del aumento de las emisiones de CO2 y otros gases contaminantes, para lo cual, los gobiernos y ciudadanos deberán tomar medidas en el corto plazo que permitan hacer de este mundo un lugar viable para las futuras generaciones.

Las Estrategias Regionales de Desarrollo Rural bajo en emisiones (ERDRB) se conciben como instrumentos de planificación, generados a partir del acuerdo con actores claves, que definen el cambio o transformación esperada en una región para incrementar su competitividad y producción de manera sostenible, reducir la deforestación, conservar la biodiversidad e incluir a actores claves en el desarrollo rural, generando la reducción de la pobreza y recortando las brechas de desarrollo de la población local, especialmente de pueblos indígenas y mujeres rurales.

El Gobierno Regional de San Martín ha asumido un rol protagónico y de liderazgo en la construcción de su Estrategia Regional de Desarrollo Rural Bajo en Emisiones alineado a las políticas regionales y nacionales, en tal sentido, ha convocado a los sectores para articular esfuerzos que conlleven a la concepción de este importante instrumento de planificación cuya visión a mediano o largo plazo promoverá el desarrollo rural bajo en emisiones.

**2. Objetivos:**

- Informar los avances del proceso y cumplimiento de los compromisos asumidos.
- Socializar el piloto y conceptos básicos sobre Ordenamiento Agro Territorial.
- Presentar y aprobar las propuestas y el cronograma de trabajo para la realización del diagnóstico, estructura para la Estrategia Regional de Desarrollo Rural Bajo en Emisiones y Agenda de capacitación.

**3. Organizador:**

Gobierno Regional de San Martín.

**4. Público objetivo:**

Miembros del grupo de trabajo del proyecto GCF-TF/PNUD en marco a la Resolución Ejecutiva Regional N° 150-2019-GRSM/GR, así como otros representantes del sector público y privado vinculado al proceso.

**Taller: “Elaboración de la Estrategia Regional de Desarrollo Rural Bajo Emisiones de San Martín:  
III Taller de Trabajo”**








Moyobamba, miércoles 08 de mayo, 2019

**5. Agenda de trabajo**









Agenda de trabajo

Bloque	Hora	Actividad	Responsable
1. Registro y Apertura	8:30	Registro de participantes	Equipo logístico
	9:00	Apertura del taller: Palabras de inauguración: Gerardo Cáceres ARA/GRSM	Lin Leiva - SGPE/GRPyP
2. Evaluación de los avances	9:10	Presentación de participantes, objetivos del taller y avances del proceso.	Lin Leiva - SGPE/GRPyP
	9:20	Lectura del acta de la reunión anterior	Eco. Melisa Arévalo - SGPE/GRPyP
	9:30	Revisión del cumplimiento de los acuerdos	Eco. Melisa Arévalo - SGPE/GRPyP
3. Informes	9:50	Ordenamiento Agro Territorial: Conceptos básicos y avances	Carlos del Águila DDCA/DRASAM
	10:50	Piloto Desarrollo Rural Bajo en Emisiones	Jerzy Virhuez - SOLIDARIDAD
	11:20	<i>Refrigerio</i>	
	11:40	Opiniones, cometarios y aportes	Lin Leiva - SGPE/GRPyP
	12:10	Propuesta metodológica y cronograma de trabajo para el diagnóstico de las causas de deforestación	Alex Reátegui – CIMA
	13:00	<i>Almuerzo</i>	
4. Hacia el Desarrollo Rural Bajo en Emisiones	14:30	Presentación de la propuesta de agenda de capacitación al equipo GTR	Yadira Díaz - CI
	15:30	Opiniones, comentarios y validación a la propuesta de agenda de capacitación.	Lin Leiva - SGPE/GRPyP
	16:00	<i>Refrigerio</i>	
5. Cierre	16:20	Acta de acuerdos	Lin Leiva - SGPE/GRPyP
	16:30	Conclusiones y cierre de taller.	Lin Leiva - SGPE/GRPyP

**b. Lista de participantes**

**REGISTRO DE PARTICIPANTES**

Eventos:	Fecha:	Ubicación:	Nombres y Apellidos	Institución / Organización / Comunidad	Correo electrónico / Teléfono	¿Pertenece a un pueblo indígena?		Edad		Sexo			Firma	
						SI	No	Menor de 30	Mayor de 30	H	M	Otros		
			Sylvia Vanessa Sepayo Caballero	FRSIN ERDS	Sepayoc@region.sanmartin.gob.pe		<input checked="" type="checkbox"/>		<input checked="" type="checkbox"/>					
			Dante Granerth Ruyko	GESM GEOS	dantek93.23@hotmail.com		<input checked="" type="checkbox"/>		<input checked="" type="checkbox"/>					
			Magdalena Lizca Coronza Lozano	AEA	magdalena.coronza.lozano@gmail.com		<input type="checkbox"/>		<input type="checkbox"/>					
			Mdsith Sangama Sangama	DELEO OE DEPUAM	mdsithnalla1983@gmail.com		<input checked="" type="checkbox"/>		<input checked="" type="checkbox"/>					
			Hélio Anacleto Yucas	GESM SERPERE	martuelo@region.sanmartin.gob.pe		<input checked="" type="checkbox"/>		<input checked="" type="checkbox"/>					
			Dábara G. Landa Pérez	ARA	dlanda@region.sanmartin.gob.pe		<input checked="" type="checkbox"/>		<input checked="" type="checkbox"/>					
			Robert M. Huilca Saviñan	ARA	robertmhuilca@region.sanmartin.gob.pe		<input checked="" type="checkbox"/>		<input checked="" type="checkbox"/>					
			Suamán del Acuña y Overton		suamank@region.sanmartin.gob.pe		<input checked="" type="checkbox"/>		<input checked="" type="checkbox"/>					



REGISTRO DE PARTICIPANTES

Evento: \_\_\_\_\_  
 Fecha: \_\_\_\_\_  
 Ubicación: \_\_\_\_\_

Nombres y Apellidos	Institución / Organización / Comunidad	Correo electrónico / Teléfono	¿Pertenece a un pueblo indígena?		Edad		Sexo			Firma	
			SI	No	Menor de 30	Mayor de 30	H	M	Otros		
Jorge Manuel Buján	ANSA	jesus@ansa.org.pe		X			X				[Firma]
WISSER Patricia Ramirez	COOPERATIVA GARDÉ	wisser.p@cooperativagarde.com		X			X				[Firma]
OSCAR LUCIANO PEREZURI FACHIN	ANSA	oscarluciano@ansa.org.pe		X			X				[Firma]
FABIAN SILVA TAMAYO	ANSA	fabian@ansa.org.pe		X			X				[Firma]
WALTER PAREDES DEL ACUTLA	PERCEP-EDD Y RP	walter@percep.org.pe		X			X				[Firma]
YUUSAA KATHI NANGUJIAN	ORGANIZACION COMUNITARIA SAN KATHI	yusaa@sanathi.org.pe	X				X				[Firma]
Billy Jimmy Chang	ARCA	billy@arca.org.pe		X			X				[Firma]

TILOVAN SAVIDH YESSAUCO DIRECTORA MILUVANSAYE GNAUCAM

X

X

X

[Firma]



REGISTRO DE PARTICIPANTES

Evento: \_\_\_\_\_  
 Fecha: \_\_\_\_\_  
 Ubicación: \_\_\_\_\_

Nombres y Apellidos	Institución / Organización / Comunidad	Correo electrónico / Teléfono	¿Pertenece a un pueblo indígena?		Edad		Sexo			Firma
			SI	No	Menor de 30	Mayor de 30	H	M	Otros	
GERARDO ANTONIO QUISEP VIG	DRASTAN	gerardo@drastan.com		X		X				[Firma]
Adair Faldrau Vargas	FEARN	afaldrau@fearn.org		X		X				[Firma]
Miguel A. Camacho Ruiz	ADÉ - H DRASTAN	mcamacho@adé-h.com		X		X				[Firma]
Maria Pili K. Alva	BOCA-DRASTAN	mpilka@boca.com		X		X				[Firma]
Orlando E. Pineda Amescua	HUBAH PNCB	opineda@hubah.com		X		X			X	[Firma]
Jedil Olingue/ Neyra	DRE	jedil@dre.com		X		X				[Firma]
Rickson Tito Tori	DRE	rickson395@gmail.com		X		X				[Firma]

Dominica Bonni Olivieri PERCARI dbonni@percari.com.pe X X



REGISTRO DE PARTICIPANTES

Evento: \_\_\_\_\_  
 Fecha: \_\_\_\_\_  
 Ubicación: \_\_\_\_\_

Nombres y Apellidos	Institución / Organización / Comunidad	Correo electrónico / Telefono	¿Pertenece a un pueblo indígena?		Edad		Sexo			Firma	
			Si	No	Menor de 30	Mayor de 30	H	M	Otros		
Marceth Sol Aguirre Cabos	DIRASA	marbeth.aguirre@car 948186114		X		X					
Gracia Modelarive Mesquela Hongo	SEI/GRSNA	enkonmesquela.hongo@gmail.com 951895935		X	X			X			
Rosa Dolida Noguera Larrea	GRSN/SGRWE	dolida_013@hotmail.com		X	X			X			
Jadira Diaz Núñez	CI	jadira@construction.org		X		X					
José Luis Pérez Fina	DI DEPRO	joseluisperetz@pro 2410@gmail.com		X	X			X			
Aura Luz Vargas Tuonoma	GRSN/CR	auraluzvargas@ayn 2410@gmail.com				X	X		X		
Nathaly Chávez Rodríguez	GRTR/DP	omae25@uohm		X		X			X		





REGISTRO DE PARTICIPANTES

Evento: \_\_\_\_\_  
 Fecha: \_\_\_\_\_  
 Ubicación: \_\_\_\_\_

Nombres y Apellidos	Institución / Organización / Comunidad	Correo electrónico / Teléfono	¿Pertenece a un pueblo indígena?		Edad		Sexo			Firma	
			Sí	No	Menor de 30	Mayor de 30	H	M	Otros		
Luis Silva Goicoechea	DIRESA SM	lascasa@gmail.com		X		X	X				[Firma]
Marco Antonio Díaz S.	DAEM-SM	mdiaz@daemsm.gov.pe		X		X	X				[Firma]
Josela María Vargas	PEAH-DMA	elapeta12@hotmail.in				X	X	X			[Firma]
Haidyn Rispera Briceus	PEART-DMA	haidynbriceus@peart.org.pe	X			X					[Firma]
Maximo David RAMOS CHAVARRA	PEAM/DMA	maxforrestal@ofo@gmail.com		X		X	X				[Firma]
Daniel Arthur Epikania Mejia	DORSAH	daniel.epikania@gmail.com		X	X	X					[Firma]
Carlos Francisco del Aguila Piza	DORSAH	zelucan@gmail.com		X	X	X					[Firma]

REGISTRO DE PARTICIPANTES

Evento:		Fecha:		Ubicación:								
Nombres y Apellidos	Institución / Organización / Comunidad	Correo electrónico / Teléfono	¿Pertenece a un pueblo indígena?		Edad			Sexo			Firma	
			Si	No	Menor de 30	Mayor de 30	H	M	Otros			
TITO PEREZ CORTES	ETHC-5 / COAESAC	pepeli53@lufinal.com		X		X	X					
Kensler Yvema Pius	COOPERADO REGIONAL	Kensler@yovema.com		X		X	X					
ROSA TANARA MACEZO	REGIONAL	rosam.macezo@gmail.com		X		X	X					
Alpauator Omega Mercedes	INNOVA TV.	alpauator@gmail.com		X		X	X					
Alex Rodriguez Reategos	CTMA	alexrodriguez@ctma.org.pe		X		X	X					
Lily Rodriguez Bayona	CIMA	lrodriguez@cima.org.pe		X		X	X		X			
WILMER GARCIA CASTRO	GRAS	wgarcia@gras.com		X		X	X					
Rosa Sabido Castro Fajana	E11	rsabido@e11.com		X		X	X					

**c. Acta del Grupo de Técnico**

**"TALLER ELABORACIÓN DE LA ESTRATEGIA REGIONAL DE DESARROLLO RURAL BAJO EMISIONES DE SAN MARTIN"**

**III TALLER DE TRABAJO 30-05-2019**

**ACTA DE ACUERDOS Y COMPROMISOS**

En las instalaciones del auditorio de la Dirección Regional de Vivienda Construcción y Saneamiento - Moyobamba, siendo las 09:00 horas del día jueves 30 de mayo del 2019, se dio inicio del III Taller de Elaboración de la estrategia Regional de Desarrollo Rural Bajo en emisiones de San Martín.

Acto seguido se procede con la agenda del día:

1. Palabras de apertura al III taller de trabajo a cargo del Ing. Neisser Bartra Ramírez, en representación del Gobierno Regional San Martín.
2. Presentación de participantes, objetivos del taller y avances del proceso, a cargo de Lin Leiva Vásquez.
3. Presentación del acta de acuerdos y avances del II taller a cargo de Econ. Melisa Arévalo Muñoz.
4. Presentación sobre Ordenamiento Agro Territorial conceptos básicos y avances a cargo del Sr. Carlos del Águila representante de la DRASAM.
5. Exposición piloto de Desarrollo Rural Bajo en Emisiones a cargo de Jerzy Virhuez.
6. Presentación de propuesta metodológica y cronograma de trabajo para el diagnóstico de las causas de deforestación, a cargo del Sr. Alex Reátegui- representante de CIMA.
7. Presentación de propuesta de plan de capacidades en cambio climático al grupo técnico, a cargo de la Srta. Yaridia Díaz.

**ACUERDOS Y COMPROMISOS**

1. Presentación de la ZEE, ZF para tener conocimiento sobre ambas herramientas.
2. Analizar el informe técnico ZF, para considerar como insumo para la elaboración de diagnóstico en Desarrollo Rural Bajo en emisiones.
3. Sistematización de instrumentos y políticas en el territorio en materia de RRNN y deforestación (a cargo de Sr Billy Jimmy Chong - representante de la ARA cuyo plazo de presentación será hasta el día 06 de junio).
4. Proyecto Especial Huallaga Central y Bajo Mayo se compromete a socializar experiencias INNOVATE ecosistemas.
5. Incorporar dentro de la agenda de capacitaciones los instrumentos para ordenamiento territorial, en los siguientes temas: cesión en uso, categorización de centros poblados y núcleos funcionales.
6. Considerar los componentes de interculturalidad y enfoque de género en el diseño de la estrategia para promover el Desarrollo Rural Bajo en emisiones.
7. Se realizó la priorización y validación de temas para capacitación al grupo técnico de acuerdo al siguiente detalle:

OBJETIVO	TEMAS	Voto
<b>Desarrollo rural bajo en emisiones, conceptos, políticas públicas y casos</b>		
<b>Objetivo 1: Fortalecer capacidades para generar e implementar una estrategia regional para evitar deforestación y degradación del bosque.</b>	1. Política nacional, regional, cambio climático, bosques y biodiversidad.	19
	2. Mecanismos para el diseño-ejecución de un programa de inversiones regional para proyectos de conservación u uso sostenible.	13
	5. Recursos humanos, transparencia en funciones y roles del Estado.	14
<b>Objetivo 2: Implementar capacidades para la implementación de la estrategia</b>	1. Ordenamiento del territorio: ZEE, ZF, CUSAF, NF, Acuerdos de conservación.	20
	2. Estrategias de negociación para la resolución de conflictos. Sub tema: Derechos y cosmovisión de PPII.	20
	3. Agricultura y ganadería sostenible (Incluyendo Silvicultura preventiva, Reciclaje/reutilización de residuos agrícolas.)	20
	4 enfoques transversales: Interculturalidad y Enfoque de Género.	18
	5. Promoción de proyectos sociales (alternativas productivas) y ambientales.	18
	6. Restauración de áreas	13
<b>Objetivo 3: Permitir la cooperación interinstitucional para el establecimiento de procesos normativos entre los niveles de gobierno.</b>	1. Mecanismos de fortalecimiento de alianzas entre sectores y niveles de gobierno para reducir deforestación y mejorar la competitividad: Coordinación interinstitucional	15
	2. Políticas (PDRC, PDLC, PEI, POI, PT, ERCC) de corto, mediano y largo plazo articuladas entre sectores	9
	3. Importancia de los ecosistemas ecosistémicos, biodiversidad, forestales (apropiamiento temático)	15
<b>Objetivo 4: Fortalecer capacidades relacionadas al manejo del territorio y a prácticas extractivas/productivas sostenibles</b>	1. Catastro único: Sobreposición de categorías de tenencia de tierra, Saneamiento de la georreferenciación de los títulos.	17
	2. Catastro único: Sobreposición de categorías de tenencia de tierra, Saneamiento de la georreferenciación de los títulos.	17
	3. Certificación forestal: Plantaciones forestales y bosque primario	15
	4. Áreas de alto valor para la conservación: Monitoreo de especies emblemáticas.	14
	5. Gestión de riesgos: Planes de prevención de desastres naturales.	21
<b>Objetivo 5: Fortalecer los mecanismos de comunicación entre actores para afianzar la gestión de la estrategia</b>	Según la Estrategia	

8. Inicio de la ejecución de la agenda de capacitación se realizará en la tercera semana de julio.
9. Próxima reunión de trabajo se llevará a cabo martes 23 de julio cuya agenda será:
  - Validar diagnóstico.
  - Estructura de la Estrategia de Desarrollo Rural Bajo en Emisiones.
  - Plan comunicacional.

Siendo las 16:50 horas del día jueves 30 de mayo del 2019, se da por concluido el III Taller de Trabajo. Se adjunta la lista de asistencia de participantes en señal de conformidad.

**d. Panel fotográfico.**

